









SKALA 1:1000

0 20 40 60 80 100














Załącznik Nr 1  
do uchwały .....  
Rady Gminy Bielsk Podlaski  
z dnia ..... r.

Uchwała Nr XXIV/155/2017 Rady Gminy Bielsk Podlaski z dnia 27 kwietnia 2017 r.

**OZNACZENIA GRAFICZNE:**

	oznaczenie graficzne granicy planu
	rzeczywista granica obszaru objętego planem
	granica griny
	linia rozgraniczająca, terytorie o różnych funkcjach lub różnych zasadach zagospodarowania
	linia wydzielenia wewnętrznego
	symbol wydzielenia wewnętrznego
	nieprzekraczalne linie zabudowy
	strefa ochrony układowego układu ruralistycznego

RM	tereny zabudowy zagrodowej w gospodarstwach rolnych, hodowlanych i ogrodniczych
U	tereny zabudowy usługowej
R	tereny rolnicze
KD	tereny dróg publicznych

	os. strącający lini WN 110kV
	gas technologiczny napowietrznej linii elektroenergetycznej WN 110 kV
	istniejąca linia elektroenergetyczna napowietrzna SN 15kV
	projektowana linia elektroenergetyczna napowietrzna SN 15kV
	fragment linii elektroenergetycznej napowietrznej SN 15kV do demontażu
	istniejąca linia elektroenergetyczna napowietrzno-kablowa nn
	projektowana linia elektroenergetyczna kablowa nn
	istniejąca stacja transformatorowa SKtn
	projektowana ścieżka wodociągowa
	projektowana kanalizacja sanitarna
	projektowana kanalizacja deszczowa
	projektowana ścieżka gazowa
	projektowana ścieżka słupowa

- woda płynąca - rzeka Łutka
- ciąg pieszo-rowerowy
- chodniki, jezdnie

