


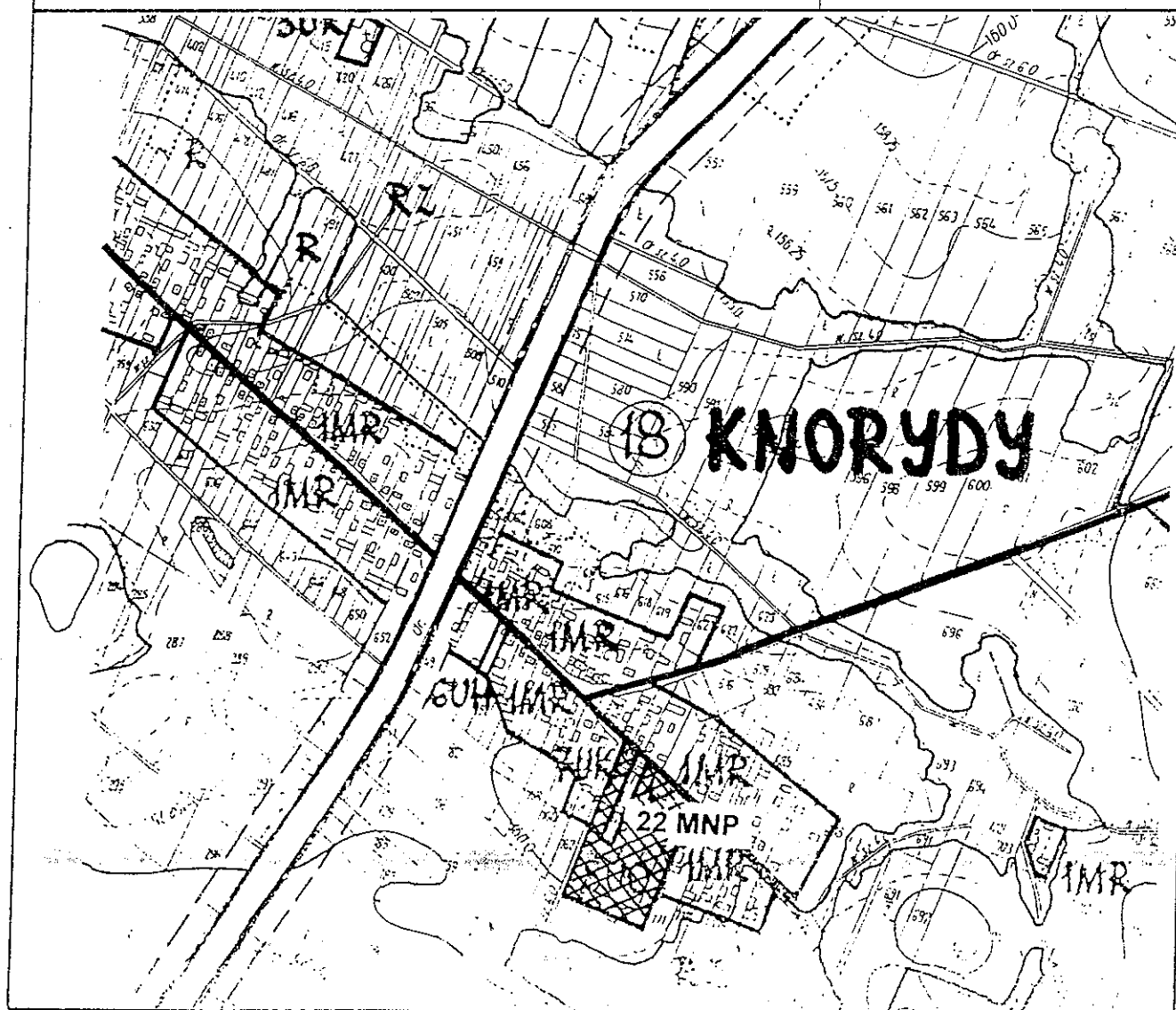
**ZMIANA MIEJSCOWEGO PLANU OGÓLNEGO
ZAGOSPODAROWANIA PRZESTRZENNEGO GMINY
BIELSK PODLASKI**

SKALA 1 : 10000

 **22 MNP** Zabudowa produkcyjno-usługowa
z dopuszczeniem mieszkaniowej
jednorodzinnej

Załącznik do uchwały
Nr XXII/136/2000 Rady
Gminy z dn. 29. grudnia
ARK Nr 7 2000 r.

 **ZL** Tereny pod zalesienie

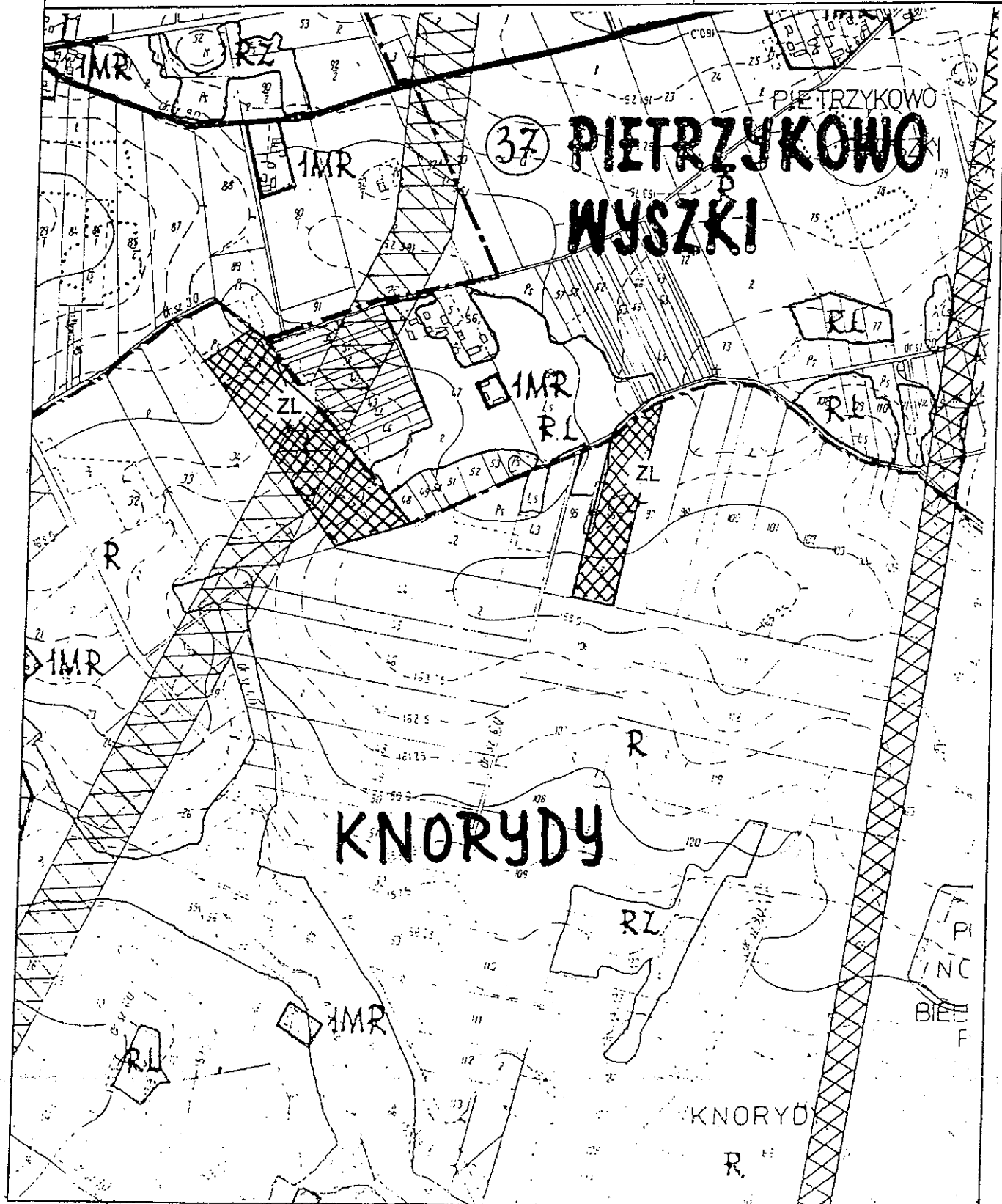


**ZMIANA MIEJSCOWEGO PLANU OGÓLNEGO
ZAGOSPODAROWANIA PRZESTRZENNEGO GMINY
BIELSK PODLASKI**

SKALA 1 : 10000

☒ ZL Tereny pod zalesienie

Załącznik do uchwały
Nr XXII/136/2000 Rady
Gminy z dn. 29 grudnia
ARK Nr 8 2000 r.



**ZMIANA MIEJSCOWEGO PLANU OGÓLNEGO
ZAGOSPODAROWANIA PRZESTRZENNEGO GMINY
BIELSK PODLASKI**

SKALA 1 : 10000

 **ZL Tereny pod zalesienie**

Załącznik do uchwały
Nr XXII/136/2000 Rady
Gminy z dn. 29 grudnia
ARK Nr 9 2000 r.

