

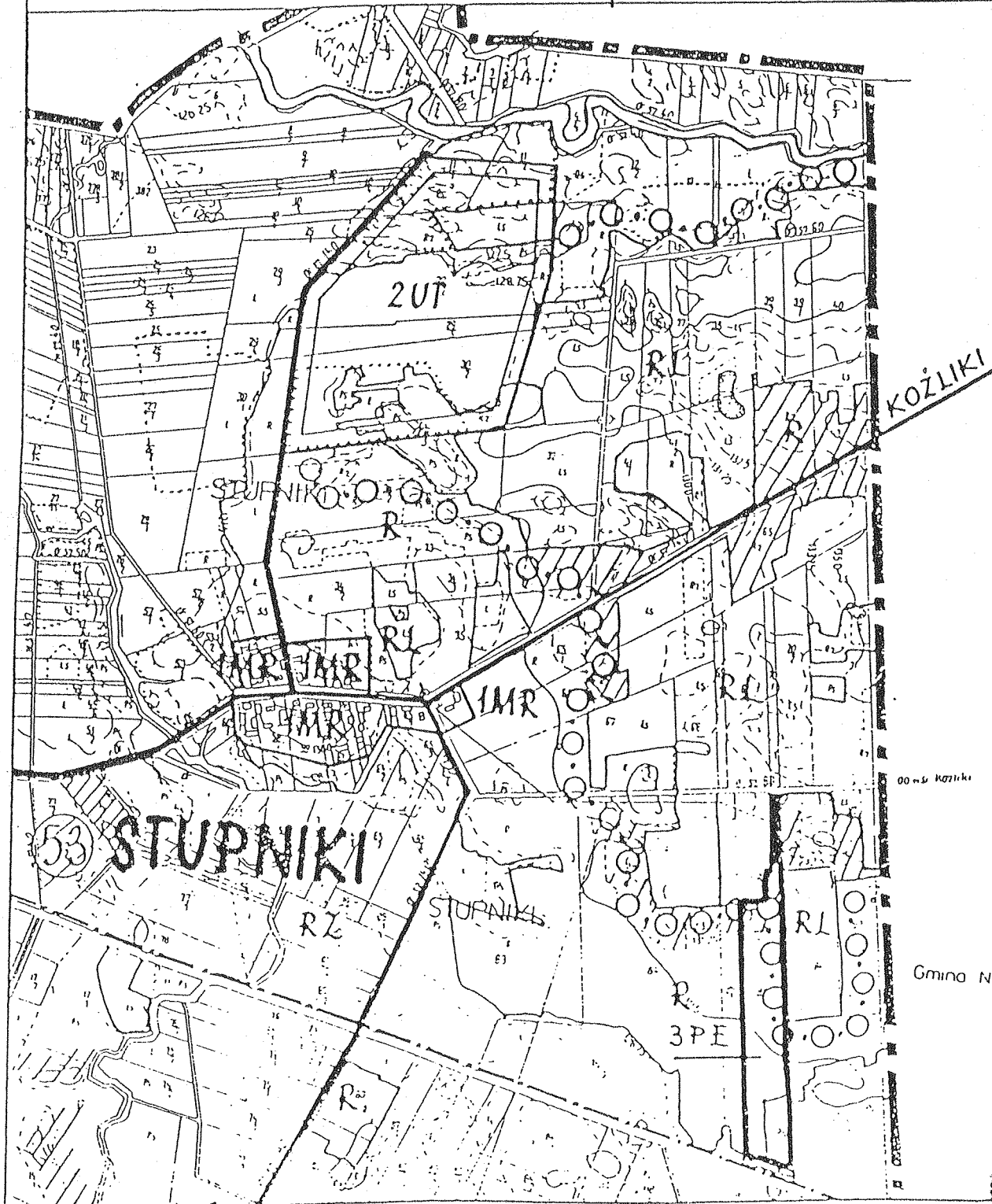
ZMIANA MIEJSCOWEGO PLANU OGÓLNEGO ZAGOSPODAROWANIA
PRZESTRZENNEGO GMINY BIELSK PODLASKI

Skala 1:10000

☐ 3 PE - Teren pod powierzchnią
eksploatację kruszywa


ZALĄCZNIK DO UCHWAŁY
Nr. XXX/182/98 RADY GMINY
z dnia 18.12.1998

Ark. Nr 1



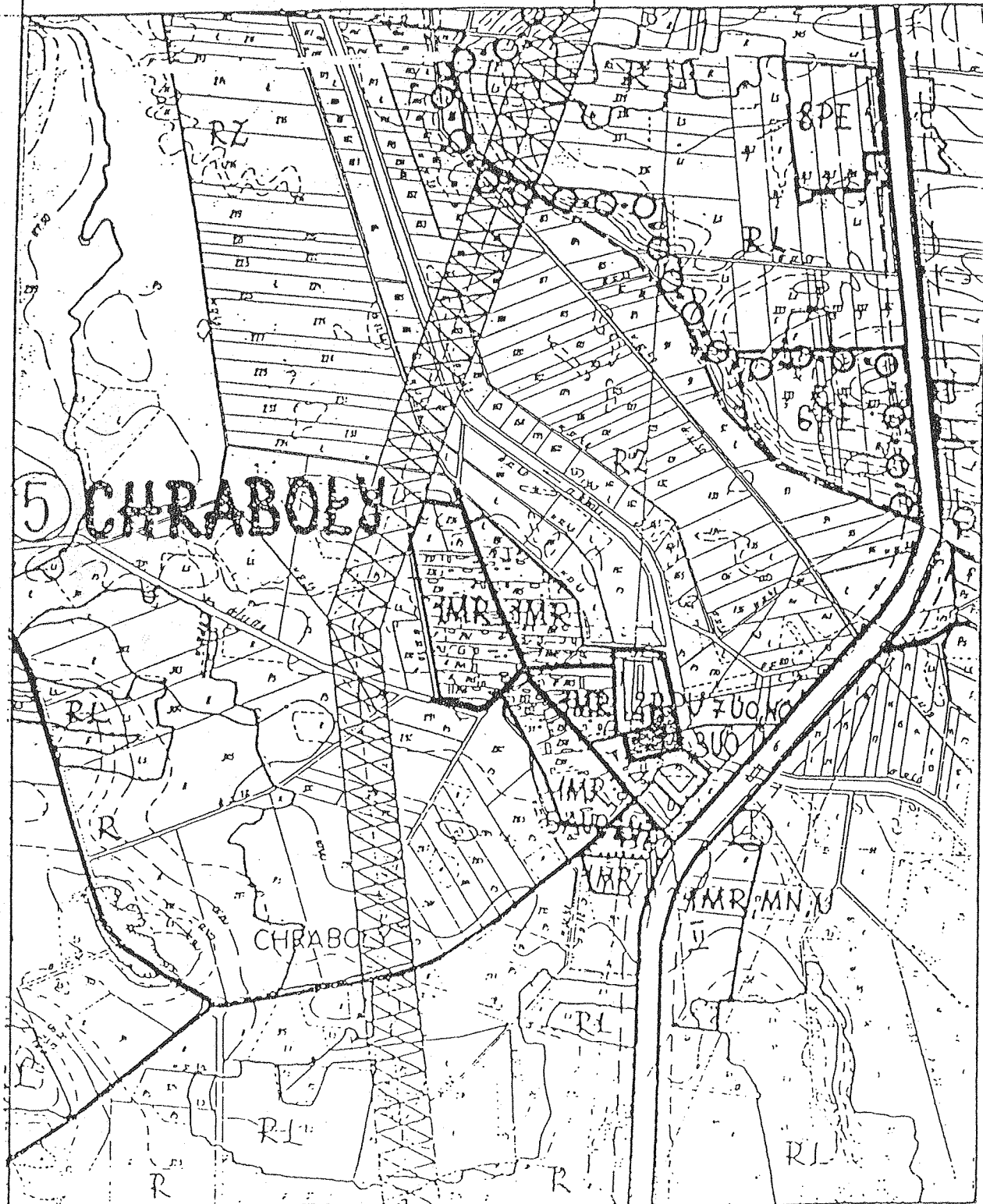
ZMIANA MIEJSCOWEGO PLANU OGÓLNEGO ZAGOSPODAROWANIA
PRZESTRZENNEGO GMINY BIELSK PODLASKI

Skala 1:10000

 7 UO, - Teren pod poszerzenie
NO działki szkolnej wraz
z oczyszczalnią ścieków

ZALĄCZNIK DO UCHWAŁY
Nr. *XXX/122/98* RADY GMINY
z dnia *18 czerwca 1998 r.*

Ark. Nr 2



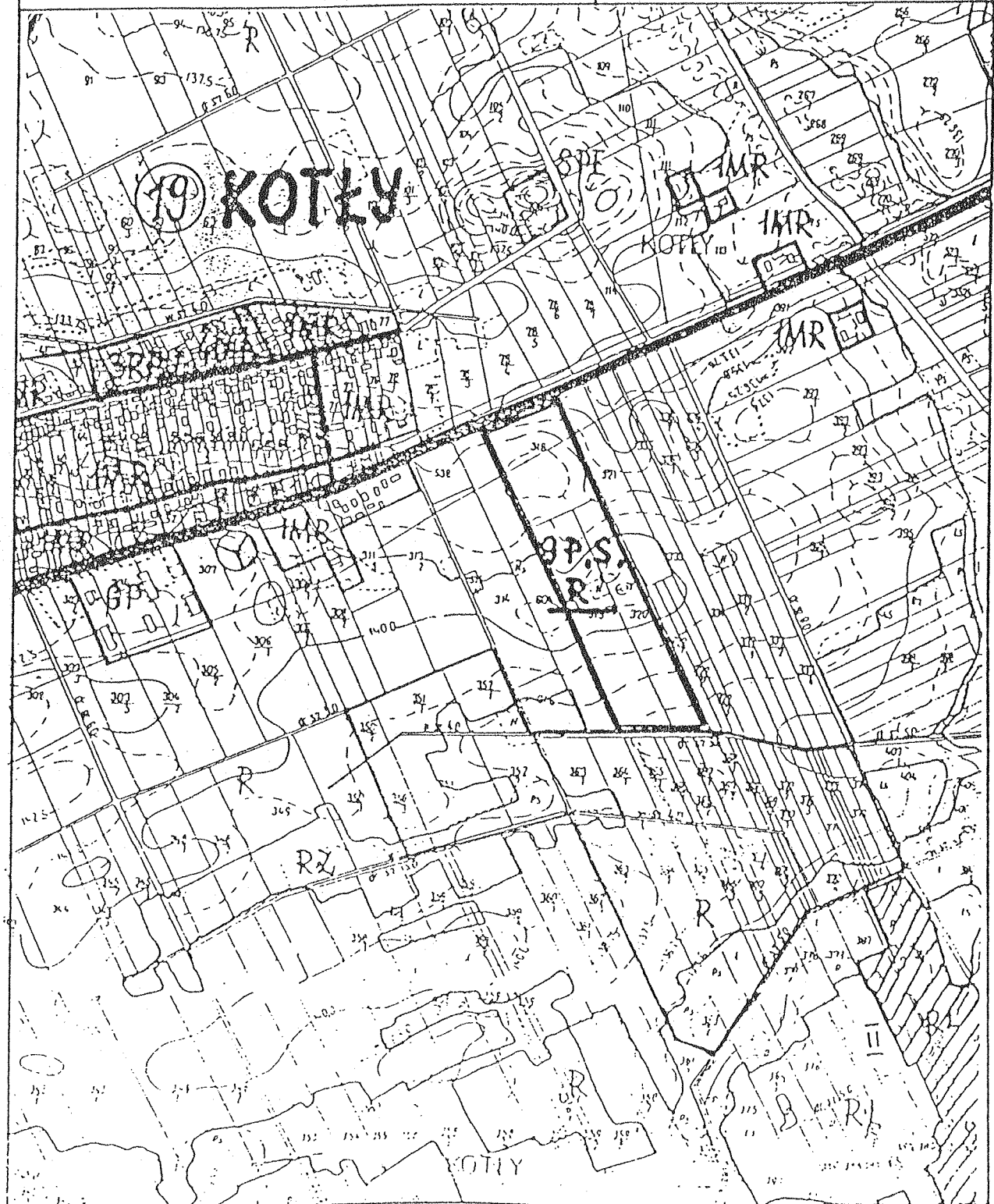
ZMIANA MIEJSCOWEGO PLANU OGÓLNEGO ZAGOSPODAROWANIA
PRZESTRZENNEGO GMINY BIELSK PODLASKI

Skala 1:10000

□ 9 P,S,R - Teren pod zabudowę
przemysłowo-składową
i rzemieślniczą

ZALĄCZNIK DO UCHWAŁY
Nr. XX/182/98 RADY GMINY
z dnia 18. czerwca 1998r.

Ark. Nr 3



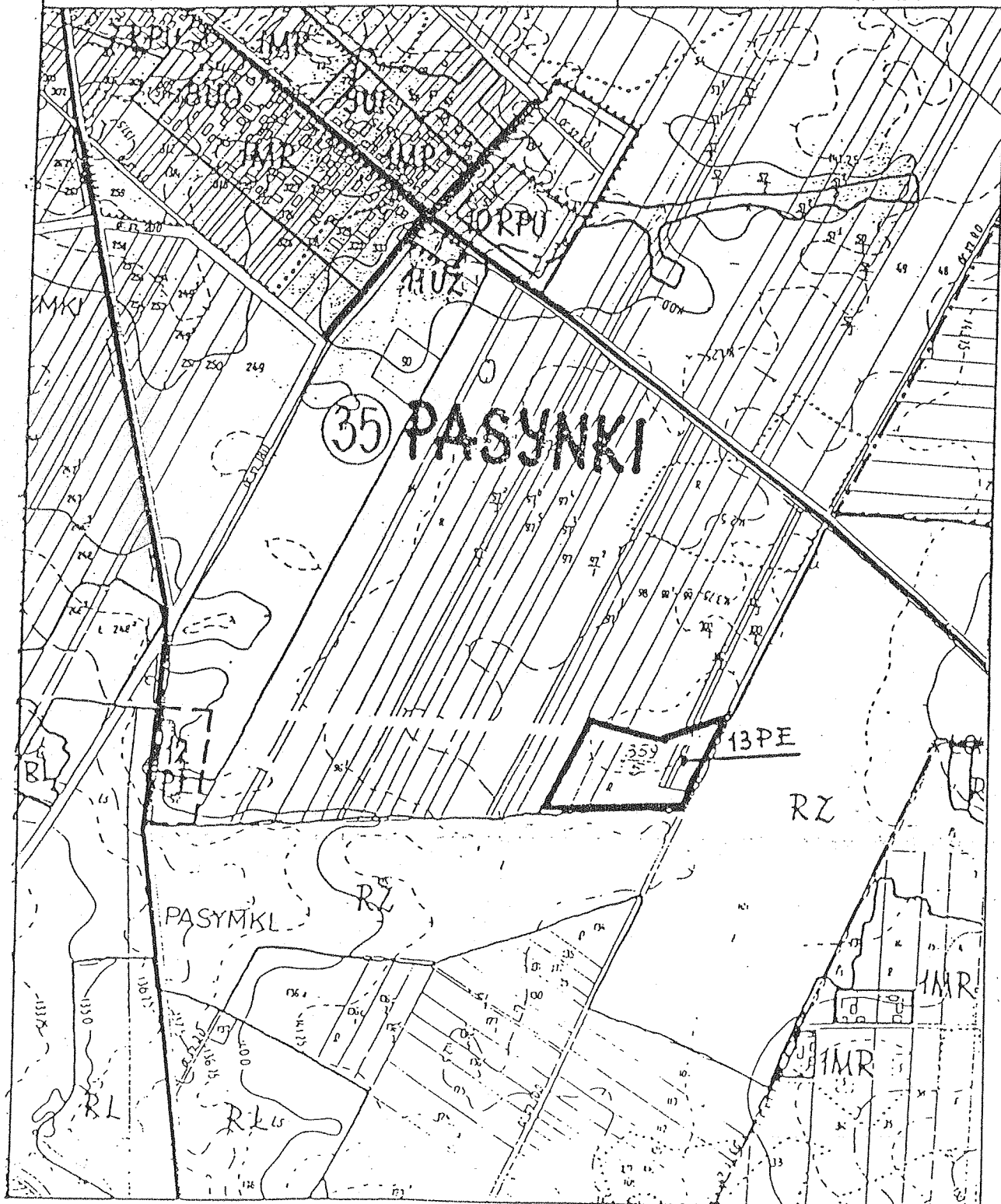
ZMIANA MIEJSCOWEGO PLANU OGÓLNEGO ZAGOSPODAROWANIA
PRZESTRZENNEGO GMINY BIELSK PODLASKI

Skala 1:10000

□ 13 PE -Teren pod powierzchnią
eksploatację kruszywa



ZAŁĄCZNIK DO UCHWAŁY
Nr. XXX/182/98 RADY GMINY
z dnia 18.01.1998 r.

Ark. Nr 4

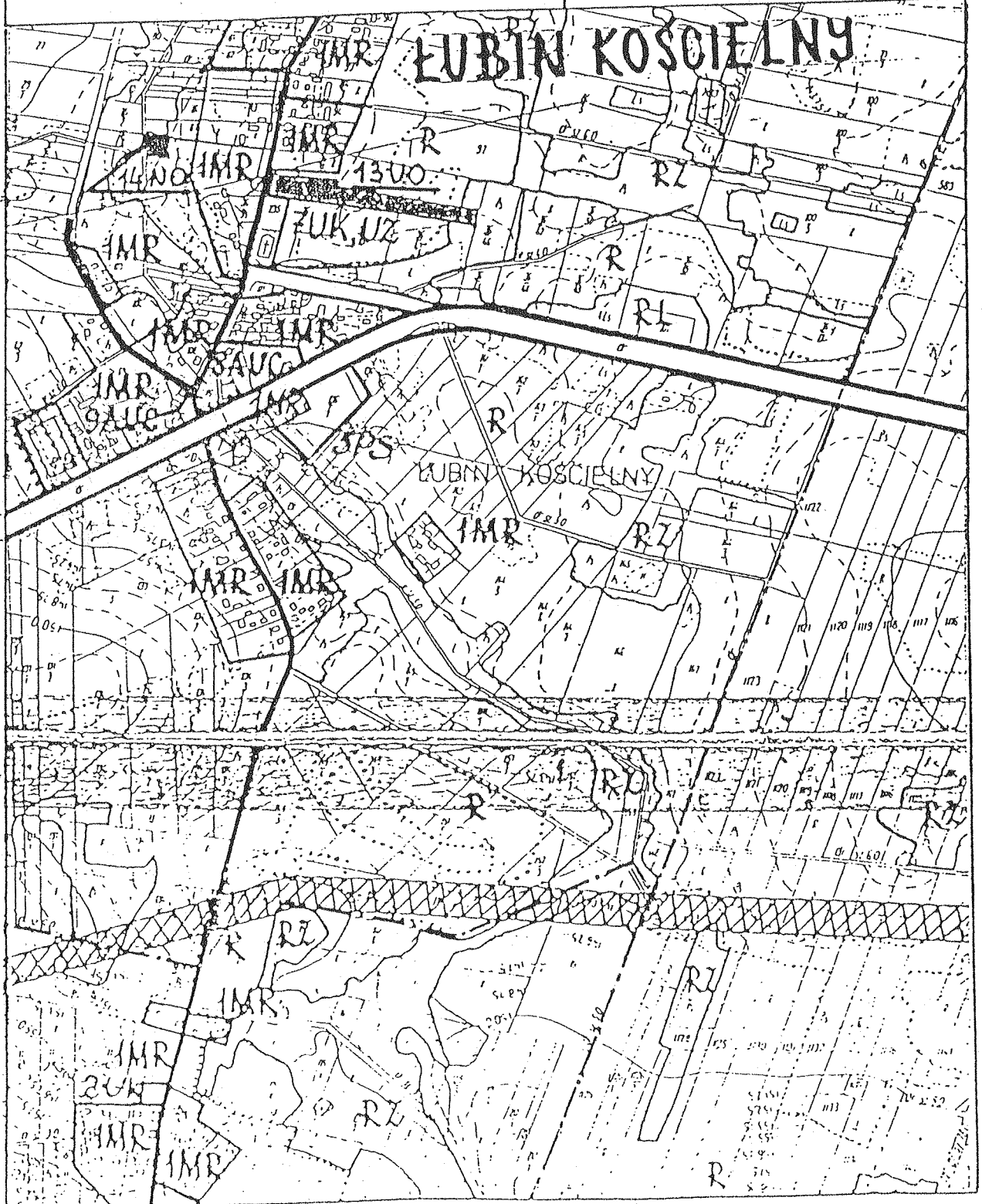


ZMIANA MIEJSCOWEGO PLANU OGÓLNEGO ZAGOSPODAROWANIA
PRZESTRZENNEGO GMINY BIELSK PODLASKI

Skala 1:10000



-  13 UO - Teren pod poszerzenie
działki szkolnej
-  14 NO - Oczyszczalnia ścieków

ZALĄCZNIK DO UCHWAŁY
Nr. XXx/182/08...RADY GMINY
z dnia ...18...02...2008r.
Ark. Nr 5

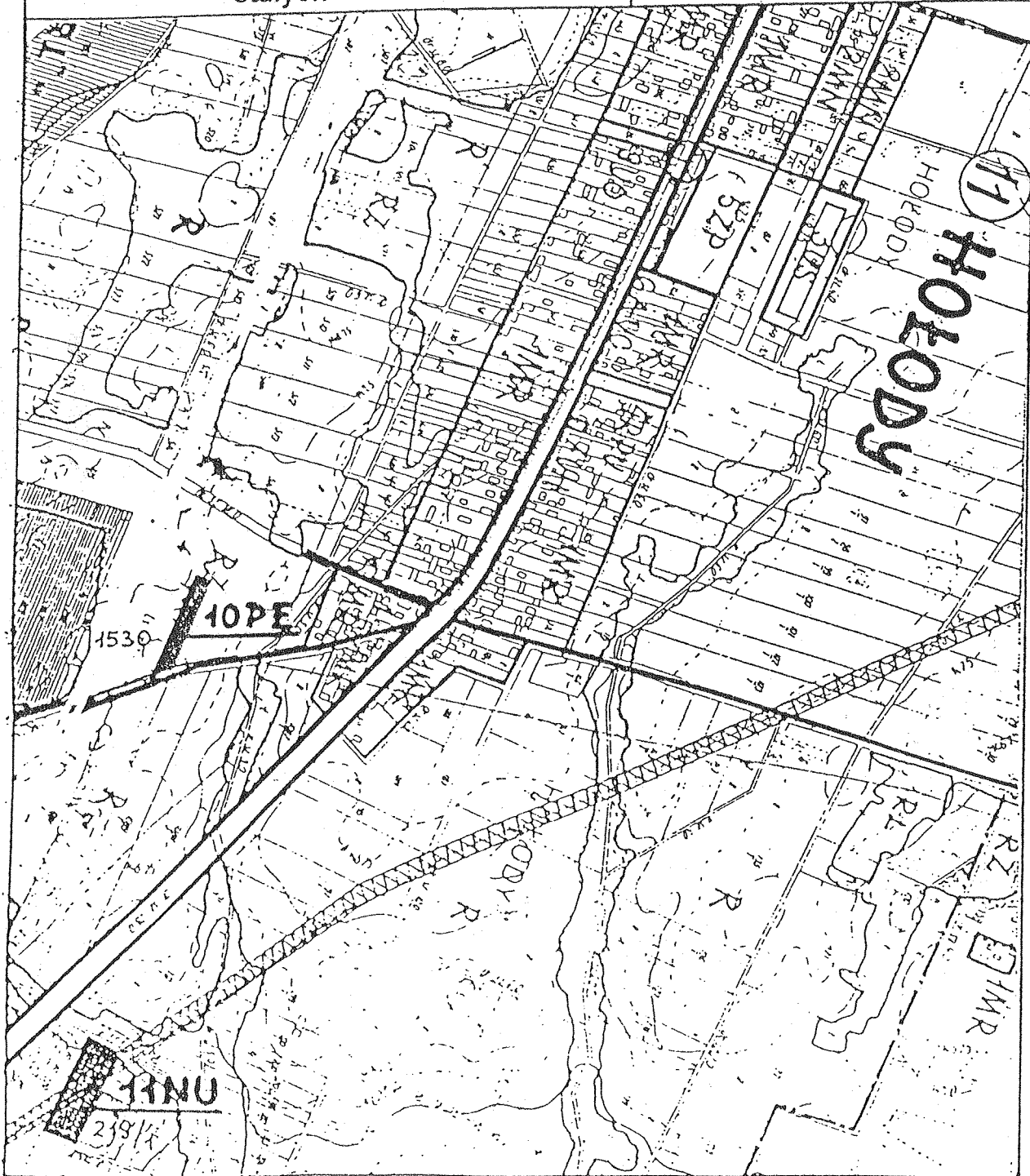


ZMIANA MIEJSCOWEGO PLANU OGÓLNEGO ZAGOSPODAROWANIA PRZESTRZENNEGO GMINY BIELSK PODLASKI

Skala 1:10000


-  10 PE - Teren pod powierzchnią eksploatację kruszywa
-  11 NU - Wysypisko nieczystości stałych

ZALĄCZNIK DO UCHWAŁY Nr. XXX/18/1998 RADY GMINY z dnia 18 czerwca 1998 r.
Ark. Nr 6



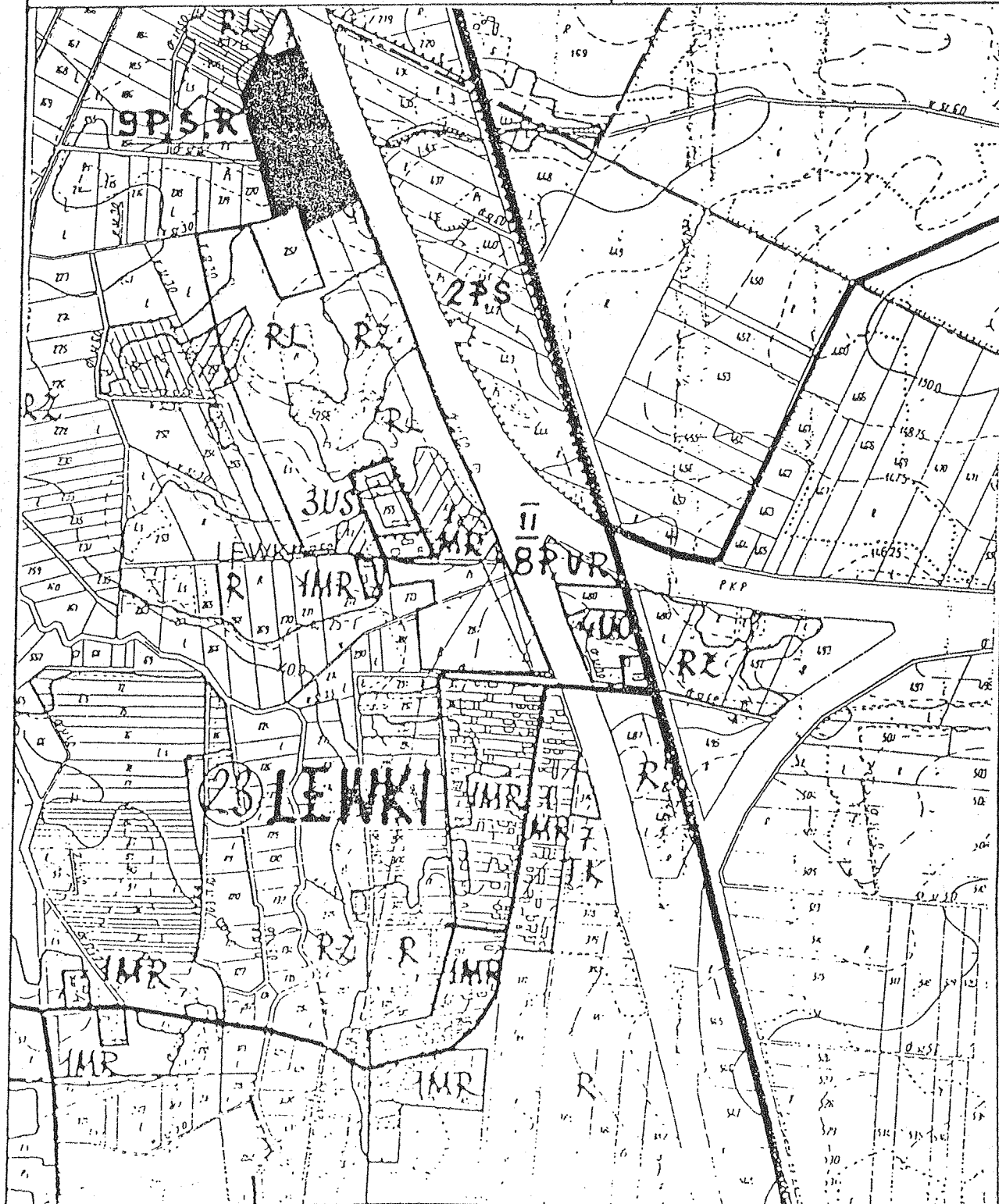
ZMIANA MIEJSCOWEGO PLANU OGÓLNEGO ZAGOSPODAROWANIA
PRZESTRZENNEGO GMINY BIELSK PODLASKI

Skala 1:10000

 9 P,S,R - Teren pod zabudowę
przemysłowo-składową
i rzemieślniczą

ZAŁĄCZNIK DO UCHWAŁY
Nr. *XXX/182/98* RADY GMINY
z dnia *18.11.1998*

Ark. Nr 7



ZMIANA MIEJSCOWEGO PLANU OGÓLNEGO ZAGOSPODAROWANIA PRZESTRZENNEGO GMINY BIELSK PODLASKI

Skala 1:10000

□ 16 PE - Teren pod powierzchnią eksploatację kruszywa

ZAŁĄCZNIK DO UCHWAŁY Nr. XXV/1181/98 RADY GMINY z dnia 18.02.1998r.

Ark. Nr 8

