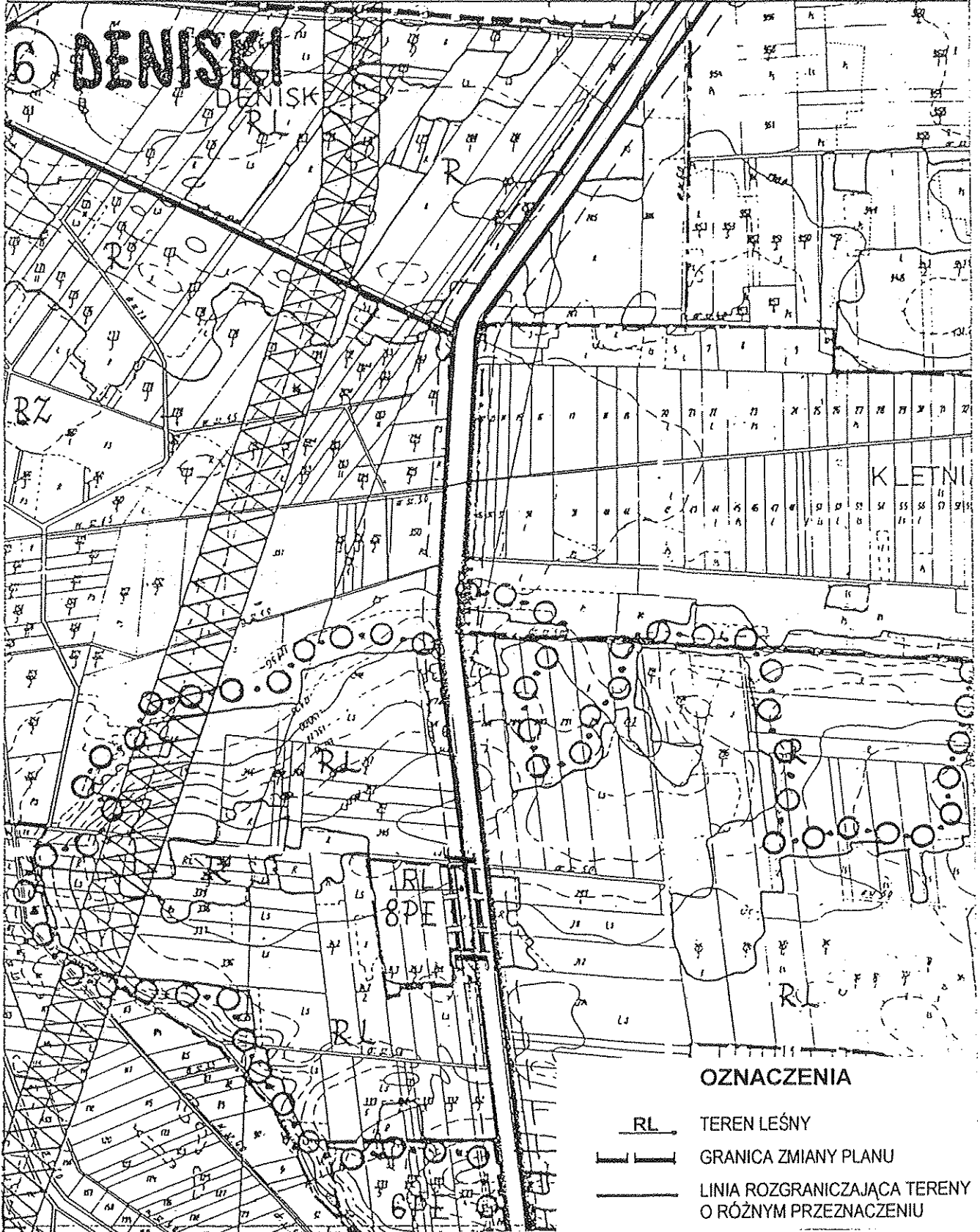


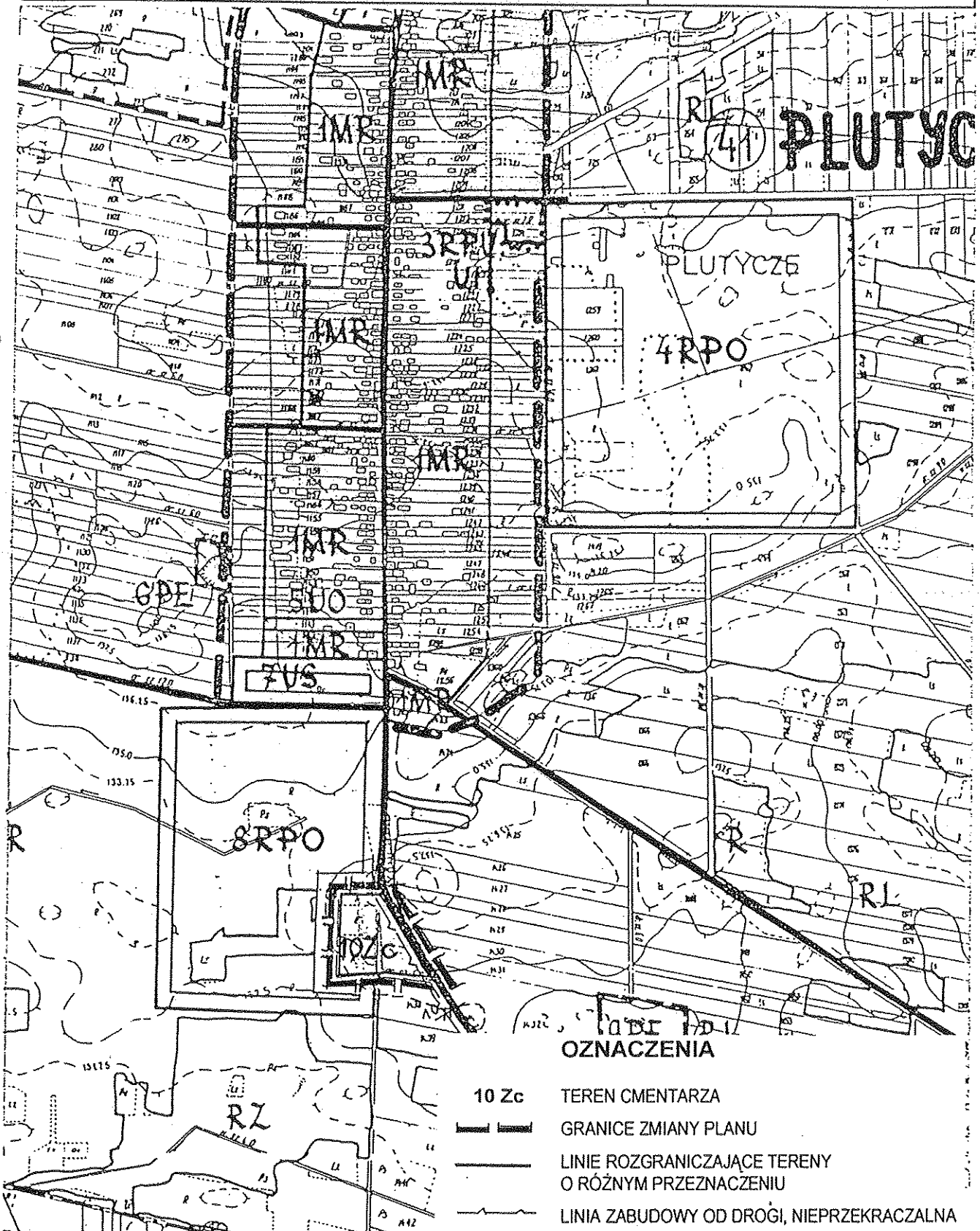
ZMIANA MIEJSCOWEGO PLANU OGÓLNEGO
ZAGOSPODAROWANIA PRZESTRZENNEGO
GMINY BIELSK PODLASKI – WIEŚ DENISKI
SKALA 1:10 000

Załącznik Nr 1 do uchwały
Nr *IX 1 39* /2003
Rady gminy Bielsk Podlaski
z dnia *16.10.2003r.*



ZMIANA MIEJSCOWEGO PLANU OGÓLNEGO
ZAGOSPODAROWANIA PRZESTRZENNEGO
GMINY BIELSK PODLASKI – WIEŚ PLUTYCZE
SKALA 1:10 000

Załącznik Nr 2 do uchwały
Nr *IX 1 39* /2003
Rady gminy Bielsk Podlaski
z dnia *16 lipiec 2003r.*



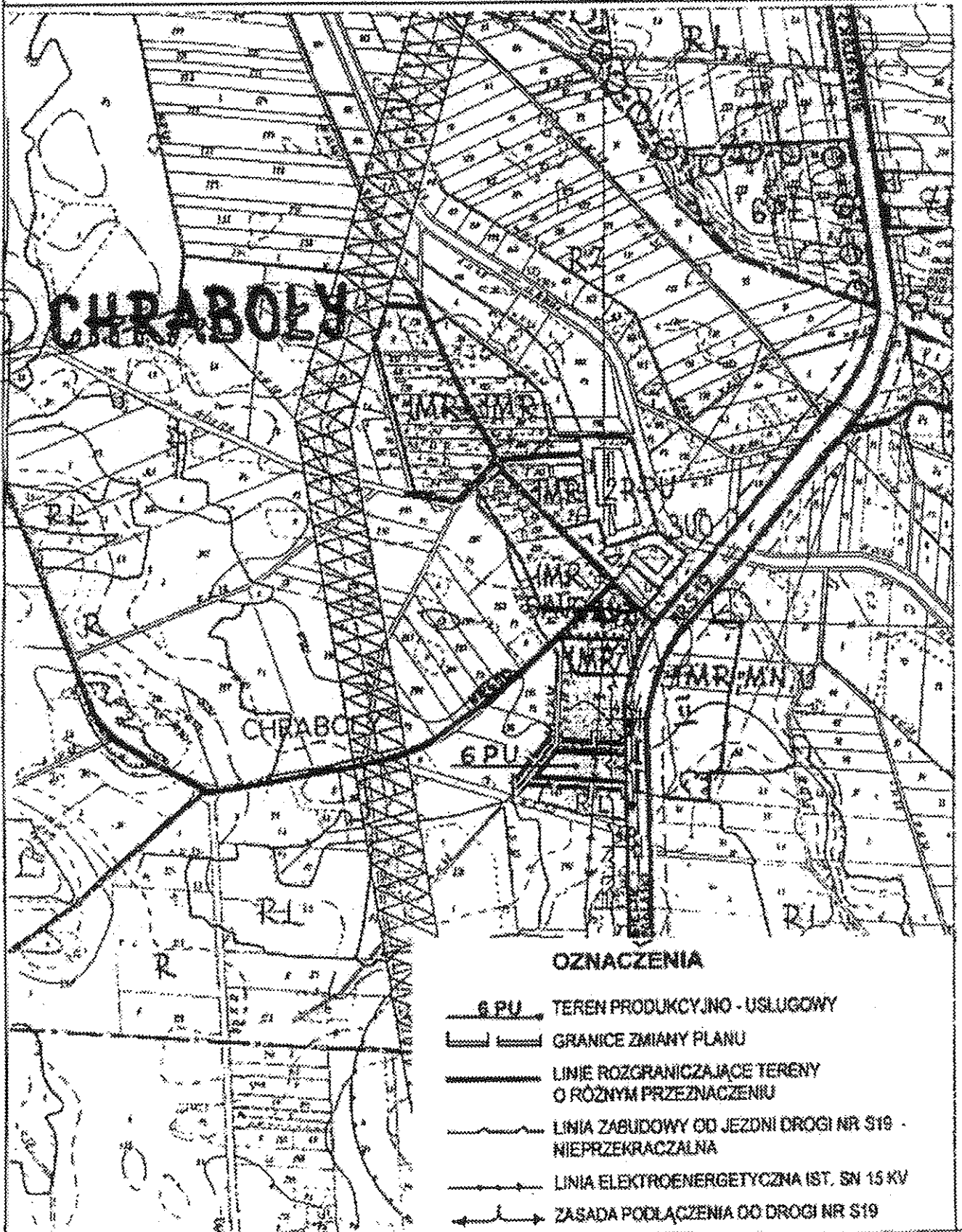
ZMIANA MIEJSCOWEGO PLANU OGÓLNEGO
ZAGOSPODAROWANIA PRZESTRZENNEGO
GMINY BIELSK PODLASKI – WIEŚ ORZECZOWICZE
SKALA 1:10 000

Załącznik Nr 3 do uchwały
Nr IX / 39 / 2003
Radę gminy Bielsk Podlaski
z dnia 16. lipca 2003r.



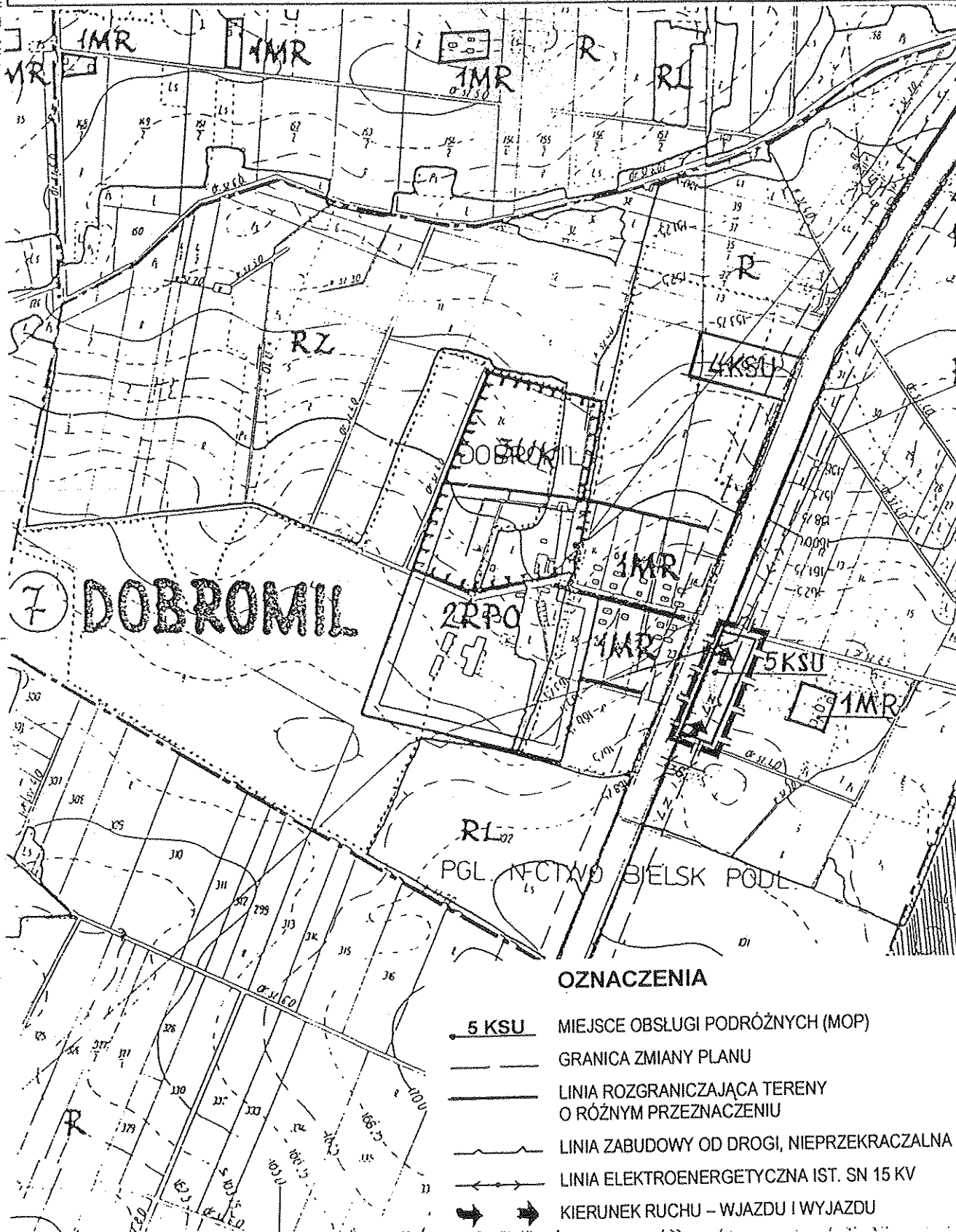
ZMIANA MIEJSCOWEGO PLANU OGÓLNEGO
ZAGOSPODAROWANIA PRZESTRZENNEGO
GMINY BIELSK PODLASKI – WIEŚ CHRABOŁY
SKALA 1:10 000

Załącznik Nr 4 do uchwały
Nr 17 / 1 39 / 2003
Rady gminy Bielsk Podlaski
z dnia 16. lipca 2003r.



ZMIANA MIEJSCOWEGO PLANU OGÓLNEGO
ZAGOSPODAROWANIA PRZESTRZENNEGO
GMINY BIELSK PODLASKI – WIEŚ DOBROMIL
SKALA 1:10 000

Załącznik Nr 5 do uchwały
Nr 18.1.39 /2003
Rady gminy Bielsk Podlaski
z dnia 16. lipca 2003r.



OZNACZENIA

- 5 KSU MIEJSCA OBSŁUGI PODRÓŻNYCH (MOP)
- - - - - GRANICA ZMIANY PLANU
- LINIA ROZGRANICZAJĄCA TERENY O RÓŻNYM PRZEZNACZENIU
- ~~~~~ LINIA ZABUDOWY OD DROGI, NIAPRZEKRACZALNA
- >>> LINIA ELEKTROENERGETYCZNA IST. SN 15 KV
- → KIERUNEK RUCHU – WJAZDU I WYJAZDU