

UCHWAŁA NR XXXIV/208/2013
RADY GMINY BIELSK PODLASKI

z dnia 09 grudnia 2013 r.

w sprawie zatwierdzenia Planu Odnowy Miejscowości Koźyno na lata 2013-2020

Na podstawie art. 18 ust. 1 ustawy z dnia 8 marca 1990 r. o samorządzie gminnym (j.t. Dz. U. z 2013r. poz. 594; zm.: poz. 645, poz. 1318) Rada Gminy Bielsk Podlaski uchwala co następuje:

§ 1

Zatwierdza się Plan Odnowy Miejscowości Koźyno na lata 2013-2020 stanowiący załącznik nr 1 do niniejszej uchwały.

§ 2

Wykonanie uchwały powierza się Wójtowi Gminy Bielsk Podlaski.

§ 3

Traci moc uchwała NR XXIX/190/2013 RADY GMINY BIELSK PODLASKI z dnia 26 lipca 2013 r. w sprawie zatwierdzenia Planu Odnowy Miejscowości Koźyno na lata 2013-2020.

§ 4

Uchwała wchodzi w życie z dniem powzięcia.

PRZEWODNICZĄCY RADY


mgr inż. Wałenty Gałuszewski

Załącznik Nr 1
do Uchwały Nr XXXIV/208/2013
Rady Gminy Bielsk Podlaski
z dnia 09 grudnia 2013 r.



PLAN ODNOWY MIEJSCOWOŚCI KOŻYNO NA LATA 2013-2020

Dom Opieki Społecznej „Arka”
Dariusz Anchimiuk
Kożyno 2013

Załącznik do uchwały Nr 2/2013
Zebrania Wiejskiego w Sołectwie
Kożyno z dnia 27 listopada 2013 r.

SPIS TREŚCI:

1. WSTĘP	2
2. CHARAKTERYSTYKA MIEJSCOWOŚCI	4
2.1. Położenie	4
2.2. Fakty historyczne	5
2.3. Demografia	6
2.4. Instytucje	7
2.5. Rynek pracy i bezrobocie	11
2.6. Infrastruktura techniczna	12
2.7. Atrakcje turystyczne	13
3. ANALIZA ZASOBÓW MIEJSCOWOŚCI	14
4. ANALIZA MOCNYCH I SŁABYCH STRON	17
5. ZADANIA PLANOWANE DO REALIZACJI NA LATA 2013 – 2020.	19
5.1. Charakterystyka planowanych inwestycji	19
5.2. Źródła finansowania inwestycji	21
6. BIBLIOGRAFIA	22

1. WSTĘP

Rozwój i odnowa obszarów wiejskich to jedno z kluczowych wyzwań, jakie stoją przed Polską w okresie integracji z Unią Europejską. Zasadniczym jej celem jest wzmocnienie działań służących zmniejszaniu istniejących dysproporcji i różnic w poziomie rozwoju obszarów wiejskich w stosunku do terenów miejskich.

Plan Odnowy Miejscowości jest jednym z najważniejszych elementów odnowy wsi, jej rozwoju oraz poprawy warunków pracy i życia mieszkańców. Sporządzenie i uchwalenie takiego dokumentu stanowi niezbędny warunek przy aplikowaniu o środki finansowe w ramach „Programu Rozwoju Obszarów Wiejskich 2007-2013” działania „Odnowa i rozwój wsi”.

Celem działania „Odnowa i rozwój wsi” jest poprawa jakości życia na obszarach wiejskich poprzez zaspokojenie potrzeb społecznych i kulturalnych mieszkańców wsi oraz promowanie obszarów wiejskich. Działanie umożliwi rozwój tożsamości społeczności wiejskiej, zachowanie dziedzictwa kulturowego i specyfiki obszarów wiejskich oraz wpłynie na wzrost ich atrakcyjności turystycznej i inwestycyjnej.

Niniejsze opracowanie zawiera charakterystykę miejscowości, inwentaryzację zasobów służącą ujęciu stanu rzeczywistego, analizę SWOT czyli mocne i słabe strony miejscowości, planowane przedsięwzięcie wraz z szacunkowym kosztem realizacji i terminarzem zadań.

Plan Odnowy Miejscowości Koźyno to dokument, który określa strategię działań w sferze społeczno-gospodarczej na lata 2013-2020. Niniejszy plan jest planem otwartym stwarzającym możliwość aktualizacji w zależności od potrzeb i uwarunkowań finansowych.

Uwarunkowania Planu Odnowy Miejscowości polegają na tym, że ma on zdecentralizowany, lokalny charakter, obejmuje ograniczony teren jednej miejscowości i został przygotowywany z inicjatywy lokalnych działaczy i mieszkańców miejscowości.

Idea odnowy wsi wyrasta z przekonania, że odnowiona, doinwestowana placówka jaką jest Dom Opieki Społecznej „Arka” podnosi rangę miejscowości oraz dodaje jej atrakcyjności.

Korzyści wynikające z posiadania Planu Odnowy:

1. plan umożliwia efektywne gospodarowanie zasobami takimi, jak środowisko, ludzie, infrastruktura i środki finansowe.
2. zapisanie tego procesu w formie dokumentu umożliwia stałą ocenę postępów i korygowanie błędów przez wszystkich członków społeczności lokalnej.
3. dokument umożliwia zaangażowanie władz lokalnych oraz mieszkańców w planowanie swojej przyszłości. Uwzględnianie różnych opinii, pomysłów i koncepcji często wymaga consensusu. Osiągnięty na drodze otwartej dyskusji pozwala on na wypracowanie strategii, z którą będzie identyfikowała się społeczność lokalna.
4. tworzenie Planu Odnowy sprzyja realistycznej ocenie mocnych i słabych stron miejscowości a przez to przyjrzenie się możliwościom oraz potencjalnym problemom, które mogą się pojawić w przyszłości. W ten sposób można uniknąć wielu trudności.

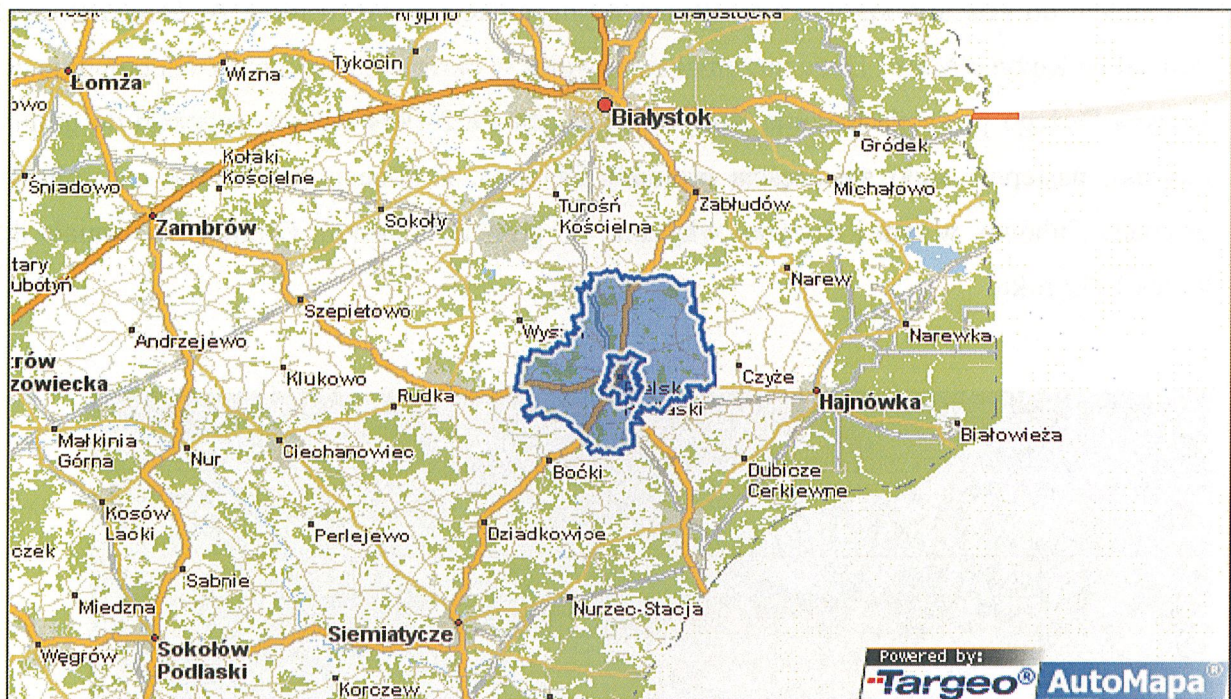
Projekt wprowadzonych do planu zadań powstał w oparciu o aspiracje środowiska lokalnego i konsultacje społeczne.

2. CHARAKTERYSTYKA MIEJSCOWOŚCI

Obszarem realizacji Planu Odnowy Miejscowości jest sołectwo Koźyno wchodzące w skład Gminy Bielsk Podlaski, a okres realizacji zadań w nim zawartych obejmuje lata 2013 – 2020.

2.1. Położenie


Wieś Koźyno położona jest w województwie podlaskim, w powiecie bielskim, w gminie Bielsk Podlaski. W latach 1975 – 1998 miejscowość administracyjnie należała do województwa białostockiego.



2.2. Fakty historyczne

Koźyno

Jest to nazwa dzierżacza od nazwy osobowej Koza lub Koża. Wieś rozwinęła się z osady młyńskiej Martynowicze (nazwa rodowa od nazwiska Martynowicz). W źródłach z lat 1661-1664 pojawiają się wzmianki „*Martynowice alis Kozanki*”. Wcześniej miejscowość jest wymieniana w lustracji z 1602. W następnych latach była częścią dóbr królewskich, od przełomu XVIII i XIX wieku dóbr rządowych. W 1900 roku Koźyno jest opisane razem z Kożanką (Koźyno Małe). Należało wówczas do gminy Klejniki i liczyło 745 dziesięcin ziemi. W 1921 roku wieś była położona w gminie Pasyнки i liczyła 51 domów (razem z Kożynem Małym) i 275 mieszkańców narodowości polskiej, w tym 267 wyznania prawosławnego i 8 należących do kościoła katolickiego. Przed wojną funkcjonował tu młyn A. Ostrowskiego. Podział na Koźyno Małe i Duże utrzymał się również w okresie powojennym. Na południe od Kożyna Dużego powstała Kolonia Koźyno. W latach 1952-1954 Koźyno należało do gminy Pasyнки, następnie stało się częścią gromady Zubowo. Z końcem 1959 roku cały obszar gromady Zubowo, w tym i Koźyno, włączono do gromady Pasyнки. Gromada ta istniała do końca 1972 roku.



Młyn w Koźynie (działał do 1995 r.)

Koźyno Małe

Jest to część wsi Koźyno. Pojawia się w źródłach pod rokiem 1676. Wymieniana jest w II połowie XVII wieku jako „*Chroczewice alias drugie Kozanki*”. Pierwsza z nich jest nazwą rodową od osobowej „Chroczewic”. W Słowniku Geograficznym wymienia się tę miejscowość razem z Kożynem (Kożynem Dużym). Nie wszystkie źródła wymieniają osobno miejscowość. Obecnie stanowi jedną całość wraz z Kożynem.

2.3. Demografia

Na podstawie ewidencji ludności Urzędu Gminy Bielsk Podlaski na dzień 31.12.2012 r. w miejscowości Koźyno zameldowanych na pobyt stały było 69 osób. Tendencja od wielu lat jest spadkowa z uwagi na starzejące się społeczeństwo. Widoczna jest również migracja do dużych miast.

wiek	płeć	
	kobiety	mężczyźni
0-3	0	0
4-6	0	0
7-13	2	0
14-18	0	1
19-25	0	0
26-35	1	1
36-50	3	7
51-65	6	6
66 i więcej	24	18

2.4. Instytucje

Na terenie sołectwa Kożyno aktywnie działającymi instytucjami są Dom Opieki Społecznej „Arka” oraz jednostka Ochotniczej Straży Pożarnej. Dom wraz z kaplicą pod wezwaniem Świętych Borysa i Gleba należą do parafii prawosławnej Wniebowstąpienia Pańskiego w Klejnikach.



Budynek Domu Opieki Społecznej w Kożynie

Dom Opieki Społecznej „Arka” w Kożynie istnieje od 2002 roku. Powstał z inicjatywy Prawosławnego Bractwa św. Cyryla i Metodego w Białymstoku oraz proboszcza parafii prawosławnej w Klejnikach. Do 1990 r. w budynku obecnego DOS „Arka” funkcjonowała szkoła, a następnie zakład karny. Pod kierunkiem proboszcza, ks. Aleksandra Wysockiego dokonano gruntownej przebudowy budynku, dobudowano piętro oraz kaplicę pw. św. Borysa i Gleba. Warto nadmienić, że w dużej mierze do przemienienia przestrzeni z miejsca, gdzie najpierw była szkoła, później zakład karny do powstania Domu Opieki przyczynili się mieszkańcy Kożyna, bowiem budynek był budowany przez mieszkańców

czynem społecznym.

Pierwszą św. Liturgię odprawiono 6 grudnia 1997 roku. Dom Opieki Społecznej „Arka” w Koźynie został erygowany dekretem Jego Eminencji, Wielce Błogosławionego Sawy, Metropolity Warszawskiego i całej Polski, nr 151/ 2002 z 6.06.2002r. Poświęcenia kaplicy, jak i całego domu dokonał 6.12.2002r. metropolita Sawa. Dom posiada 40 miejsc w pokojach jedno i dwuosobowych.

Dom opieki na co dzień udziela swoim podopiecznym, ludziom którzy nie mogą normalnie i samodzielnie funkcjonować w swoim środowisku stosownej pomocy. Placówka prowadzi działalność celem zapewnienia opieki ludziom w podeszłym wieku, bardzo często zdanych na siebie samych, zapomnianych przez rodzinę lub też bezdomnych. Pensjonariusze to ludzie głównie ubodzy, którzy utrzymują się ze skromnej emerytury rolniczej. Dom opieki nie czyni żadnych przeszkód nikomu ze względu na wiarę, poglądy czy wysokość świadczenia.

Obecnie placówka jest ściśle związana z życiem wsi jej rytmem i potrzebami. Wychodząc naprzeciw oczekiwaniom oraz potrzebom mieszkańców wsi placówka organizuje rozmaite imprezy kulturalne. Na bieżąco i nieodpłatnie organizuje spotkania wiejskie. Efektem tych spotkań jest powstanie duetu, który nagrał własną płytę z tradycyjnym lokalnym śpiewem. Płyta otrzymała II miejsce w „Fonogramie Źródeł” w 2011 roku.



Okladka płyty „Pieśni z Koźyna”

Z uwagi na przeważającą liczbę mieszkańców mniejszości białoruskiej w Koźynie co roku w maju placówka organizuje (z okazji święta św. Jana) występy zespołów z folklorem białoruskim.





Dawne pieśni i zwyczaje zachowane przez wiele lat obecnie cieszą się ogromnym zainteresowaniem.

Współpraca Domu z lokalnymi szkołami oraz z 38. Wielopoziomową Artystyczną Drużyną Harcerską „Leśni” im. Andrzeja i Olgi Małkowskich daje mieszkańcom możliwość kontaktu z dziećmi i młodzieżą. Nie tylko integrują społeczność wiejską ale dają dużo przeżyć emocjonalnych. Bogaty kalendarz imprez w ramach współpracy cieszy się dużą popularnością, przyciąga ogromną liczbę mieszkańców. Młodzież przygotowuje przedstawienia z okazji Dnia Babci, Dnia Dziadka, Dnia Kobiet itd.

W Domu Opieki znajduje się kaplica z której korzystają nie tylko pensjonariusze ośrodka, ale przede wszystkim mieszkańcy wsi. Podczas uroczystości św. św. Borysa i Gleba lokalnych patronów wsi, licznie zgromadzeni mieszkańcy uczestniczą w procesji we wsi jak i w modlitwach przy pomniku partyzantów. Rokrocznie w tychże uroczystościach uczestniczą goście korpusu dyplomatycznego oraz samorządu terytorialnego.

W chwili obecnej DOS „Arka” wymaga gruntownego remontu w tym: zagospodarowania terenu, malowania, poprawienia zniszczonego ogrodzenia oraz wytyczenia i wykonania alejek komunikacyjnych.

2.5. Rynek pracy i bezrobocie

Na podstawie danych Powiatowego Urzędu Pracy w Bielsku Podlaskim osób bezrobotnych wg. stanu na dzień 31.12.2012 roku było w powiecie bielskim 2180 osób natomiast w gminie Bielsk Podlaski 187 osób, w sołectwie Koźyno 4 osoby bezrobotne w tym 1 kobieta.

Bezrobotni zarejestrowani wg. wieku (stan na dzień 31.12.2012r.)	Powiat bielski		Gmina Bielsk Podlaski	
	ogółem	kobiety	ogółem	kobiety
18-24	603	328	43	28
25-34	643	376	53	36
35-44	323	151	31	18
45-54	359	140	29	7
55-59	178	67	19	5
60 i pow.	74	-	12	-
Bezrobotni zarejestrowani wg. poziomu wykształcenia (stan na dzień 31.12.2012r.)	Powiat bielski		Gmina Bielsk Podlaski	
	ogółem	kobiety	ogółem	kobiety
wyższe	384	257	31	26
policealne i śr. zawodowe	463	241	26	14
liceum ogólnokształcące	331	217	20	20
zasadnicze zawodowe	446	137	49	13
gimnazjalne i poniżej	556	210	61	21
Bezrobotni zarejestrowani wg stanu na dzień 31.12.2012 roku	Powiat bielski		Gmina Bielsk Podlaski	
	ogółem	kobiety	ogółem	kobiety
	2180	1062	187	94
Do 25 roku życia	603	328	43	28
Długotrwale bezrobotne	1059	555	103	55
Powyżej 50 roku życia	466	151	48	11
Bez kwalifikacji zawodowych	697	384	60	35
Bez doświadczenia zawodowego	693	414	61	38
Bez wykształcenia średniego	1002	347	110	34

Plan Odnowy Miejscowości Koźyno

niepełnosprawni	155	65	19	12
Samotnie wychowujący dziecko do.18r.ż.	161	124	14	12
Po odbyciu kary pozbawienia wolności nie podjęły zatrudnienia	37	1	4	0
Po zakończeniu kontraktu socjalnego	6	4	1	0
W szczególnej sytuacji na rynku pracy	1975	960	182	90
Które nie podjęły pracy po urodzeniu dziecka	-	209	-	19

Znaczna część mieszkańców wsi Koźyno utrzymuje się z pracy w rolnictwie w swoich gospodarstwach. Starsze osoby stanowiące duży odsetek we wsi jako główne źródło utrzymania mają emerytury i renty rolnicze.

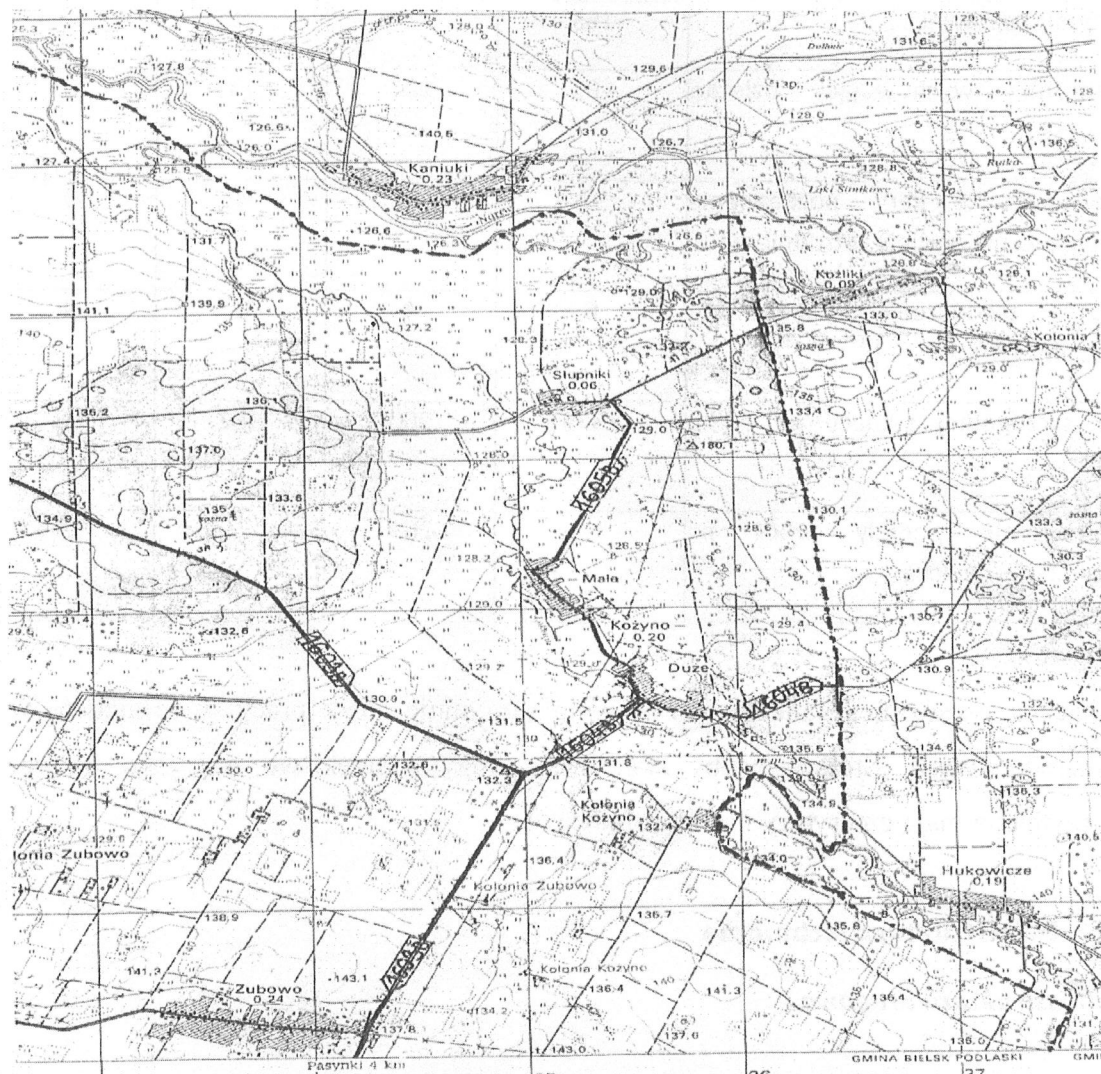
2.6. Infrastruktura techniczna

Infrastruktura drogowa

Do miejscowości Koźyno Duże prowadzi droga powiatowa 1604B, o nawierzchni bitumicznej na wjeździe, oraz brukowcowej we wsi i tłuczniowej w kierunku granicy powiatu bielskiego i hajnowskiego. Natomiast przez miejscowość Koźyno Małe przebiega droga powiatowa 1605B, droga ta zaczyna się w miejscowości Koźyno Duże od dr. pow. 1604B przechodząc przez Koźyno Małe, obok m. Stupniki do granicy powiatu bielskiego i hajnowskiego w kierunku m. Koźliki. Miejscowość Koźyno Małe posiada nawierzchnię drogową brukowcową. Zarządcą obu dróg jest Powiatowy Zarząd Dróg w Bielsku Podlaskim.

Stan techniczny nawierzchni brukowcowej w Koźynie Dużym i Małym oraz nawierzchni bitumicznej między miejscowościami jest średni, natomiast dojazd do miejscowości nawierzchnią bitumiczną dobry. Gorsze warunki na drogach panują na odcinkach o nawierzchni tłuczniowej, gruntowej ulepszonej i naturalnej, podczas obfitszych opadów deszczu i roztapiania się śniegu w okresie jesienno – wiosennym.

Plan Odnowy Miejscowości Koźno



Mapa drogowa Powiatowego Zarządu Dróg

2.7 Atrakcje turystyczne

Wieś Koźno jest miejscem wyjątkowym i niewątpliwie wartym odwiedzenia. Miejscowość jest położona w otoczeniu łąk i lasów. Tradycyjna zabudowa, brukowana droga oraz płynąca obok rzeka (Łoknica) sprawia to miejsce niezwykle urokliwym. Ponadto na granicy dwóch sołectw (Koźno i Koźliki) istnieje prywatny skansen, gdzie znajduje się m.in. wiatrak.



Obok miejscowości przepływa niewielka rzeka Łoknica, dopływ Narwi.

3. ANALIZA ZASOBÓW MIEJSCOWOŚCI

Informacje na temat podstawowych zasobów charakteryzujących miejscowość Kożyno zostały sporządzone na podstawie opinii mieszkańców Kożyna, rady sołeckiej, działaczy lokalnych.

W analizie zasobów brano pod uwagę następujące rodzaje zasobów:

- ❖ zasoby przyrodnicze,
- ❖ dziedzictwo kulturowe,
- ❖ obiekty i tereny,
- ❖ infrastrukturę społeczną,
- ❖ infrastrukturę techniczną,
- ❖ gospodarkę i rolnictwo,
- ❖ kapitał społeczny i ludzki.

Plan Odnowy Miejscowości Koźyno

Diagnoza aktualnej sytuacji sołectwa

Co wyróżnia?	Dobrze utrzymane walory krajobrazu; środowisko naturalne nie jest zanieczyszczone. We wsi znajduje się Dom Opieki Społecznej „Arka”, kaplica pw. św. Borysa i Gleba oraz remiza OSP.
Jakie pełni funkcje?	Funkcję mieszkaniową i rolniczą.
Co daje utrzymanie?	Większość utrzymuje się z pracy w rolnictwie.
W jaki sposób rozwiązują problemy?	Problemy zgłaszane są przez zainteresowanych do sołtysa lub radnych, za pośrednictwem których docierają do wójta gminy. Sprawy wymagające zaangażowania gminy zgłaszane są przez sołtysa lub radnych. Organizowane są również zebrania z mieszkańcami, na których omawiane są problemy nurtujące mieszkańców.
Jak wygląda wieś?	Stara, tradycyjna drewniana zabudowa tzw. ulicówka.
Jakie obecne są obyczaje i tradycje?	Większość tradycji i obyczajów związanych jest z kultem religijnym m.in. świętem św. Borysa i Gleba
Jaki jest stan otoczenia?	niezdegradowane środowisko naturalne
Jakie jest rolnictwo?	oparte głównie na produkcji roślinnej.
Co proponujemy dzieciom i młodzieży?	Bractwo Młodzieży Prawosławnej, remiza OSP odremontowana w 2012 r.

❖ **Zasoby przyrodnicze**

Rodzaj zasobu	Opis
Walory krajobrazu	położenie wsi w urokliwym krajobrazie poprzez to miejscowość jest atrakcyjna turystycznie.
Walory klimatu	korzystne warunki klimatyczne dla zamieszkania, wypoczynku, rolnictwa i łowiectwa.
Walory szaty roślinnej, świat zwierzęcy	niezwykle urokliwe tereny lasów i łąk, ostoja ptaków i zwierząt nad rzeką „Łoknica”. W lasach można spotkać dziki, jelenie a nawet żubry.
Wody-podziemne i powierzchniowe	rzeka „Łoknica” przepływająca przez wieś Koźyno.
Gleby, kopaliny, budowa geologiczna	występują głównie gleby średniej klasy.
Drogi, dostępność komunikacyjna	tylko PKS (raz w tyg. w czwartek).
Sąsiedztwo	w sąsiedztwie znajdują się takie wsie jak: Koźliki, Hukowicze, Stupniki, Zubowo.

❖ **Rolnictwo i gospodarka**

Głównym zajęciem mieszkańców wsi jest przede wszystkim praca najemna oraz rolnictwo. Wieś nie posiada znaczącego przemysłu wytwórczego, czy też przetwórczego. Wokół Koźyna występują gleby średniej klasy. Wśród użytków rolnych większość stanowią grunty klasy IV i V, ale występują także grunty klasy III. Wszystkie te użytki są uprawiane rolniczo. Klasa gleb determinuje rodzaj działalności rolniczej. Wśród zasiewów rolnych dominuje pszenica, uprawiana jest także mieszanka zbożowa, żyto. W mniejszych ilościach uprawiane są jęczmień, ziemniaki i inne.

4. ANALIZA MOCNYCH I SŁABYCH STRON

W celu określenia mocnych i słabych stron wsi Koźyno wykorzystano bardzo wygodne narzędzie planistyczne, jakim jest analiza SWOT. Jest to analiza mająca na celu przeprowadzenie inwentaryzacji zasobów oraz ustalenie słabych i mocnych stron miejscowości oraz najbliższego otoczenia społeczno-gospodarczego, infrastrukturalnego i przyrodniczego, które przedkłada się bezpośrednio na szanse oraz zagrożenia wsi w okresie kilku najbliższych lat.

SILNE STRONY MIEJSCOWOŚCI KOŻYNO	SŁABE STRONY MIEJSCOWOŚCI KOŻYNO
<ul style="list-style-type: none"> • atrakcyjne położenie, • dużo terenów zielonych i lasów • czyste środowisko naturalne • lokalizacja na terenie sołectwa Domu Opieki Społecznej „Arka”, • wyremontowana remiza OSP jako ośrodek życia społecznego 	<ul style="list-style-type: none"> • niewystarczające zagospodarowanie terenów, • mała opłacalność produkcji rolniczej, • ubóstwo społeczne, • brak łatwego i wygodnego dostępu do internetu, • niewystarczająca promocja walorów miejscowości i jej otoczenia (np. w internecie)

SZANSE I OKAZJE MIEJSCOWOŚCI KOŻYNO	ZAGROŻENIA MIEJSCOWOŚCI KOŻYNO
<ul style="list-style-type: none"> • możliwość zagospodarowania terenów • możliwość uzyskania środków ze źródeł zewnętrznych na rozwój miejscowości • atrakcyjne położenie (walory przyrodnicze) 	<ul style="list-style-type: none"> • starzenie się oraz zmniejszanie się liczby stałych mieszkańców miejscowości • niestabilne przepisy prawne • rosnące bezrobocie, • niski poziom wykształcenia, • rosnące patologie społeczne (alkoholizm), wzrost świadczeniobiorców korzystających

Plan Odnowy Miejscowości Koźyno

	<p>z usług Gminnego Ośrodka Pomocy Społecznej w Bielsku Podlaskim</p> <ul style="list-style-type: none">• brak ożywienia gospodarczego, skutkującego nowymi miejscami pracy i rozwojem lokalnym
--	---

5. ZADANIA PLANOWANE DO REALIZACJI NA LATA 2013-2020

5.1. Charakterystyka planowanych inwestycji

W latach 2013 – 2020 w miejscowości Koźyno planowane są do zrealizowania inwestycje, przyczyniające się do rozwoju i odnowy wsi, a także poprawiające warunki życia mieszkańców. Wśród planów jest:

1. Zagospodarowanie terenu i przestrzeni publicznej Domu Opieki Społecznej „Arka”

Realizacja planowanego zadania w dużej mierze udogodni organizację różnego rodzaju imprez kulturalnych oraz spotkań w plenerze których uczestnikami będą pensjonariusze oraz społeczność lokalna. Zagospodarowanie terenu i przestrzeni publicznej Domu Opieki Społecznej „Arka” wpłynie na kształtowanie tożsamości wsi, pozwoli na podniesienie standardu oraz jakości życia w sferze niematerialnej, powstanie możliwość nawiązywania więzi oraz relacji międzyludzkich.

Realizacja zadania zapewni wszechstronny rozwój i podniesie poziom życia mieszkańców wsi Koźyno oraz pensjonariuszy Domu Opieki Społecznej „Arka”, wpłynie na zaspokojenie potrzeb społecznych i zachowanie dziedzictwa kulturowego.

Zakres prac remontowo - budowlanych:

- **remont ogrodzenia**

- renowacja ścian betonowych ogrodzenia,
- malowanie,
- renowacja lub wymiana bram metalowych i furtek,

- **wykonanie zagospodarowania terenu**

- wykonanie chodników i alejek komunikacyjnych,
- utwardzenie terenu oraz budowa miejsc postojowych,
- nasadzenia drzew i krzewów oraz niwelacja terenu,

- **budżet projektu**

- kwota brutto 670 000 PLN

2. Przebudowa drogi powiatowej Koźyno – Stupniki

Droga Koźyno – Stupniki jest drogą o nawierzchni brukowcowej. Realizacja planowanego zadania zwiększy wartość terenów, umożliwi prawidłową komunikację pomiędzy miejscowościami Koźyno – Stupniki. Przebudowa drogi zwiększy bezpieczeństwo ruchu na drodze oraz poprawi komfort jazdy. Realizacja zadania przyczyni się do rozwoju infrastruktury technicznej miejscowości.

- **Zakres prac**

- opracowanie projektów technicznych,
- wykonanie podbudowy,
- wykonanie nawierzchni asfaltowej,
- wykonanie chodników,
- wykonanie miejsc parkingowych,
- wykonanie zjazdów z drogi powiatowej do nieruchomości,

- **budżet projektu**

- kwota brutto 1.000.000,00 PLN

3. Tworzenie ścieżek przyrodniczych infrastruktury turystyczno – edukacyjnej

Wieś Koźyno jest położona w malowniczym otoczeniu pól i lasów, jednak nie ma tam wyznaczonych ścieżek przyrodniczych dzięki którym mieszkańcy okolicznych terenów oraz turyści mogliby podziwiać uroki otaczającego krajobrazu. Stworzenie ścieżek przyrodniczych infrastruktury turystyczno – edukacyjnej zwiększy świadomość historyczną, przyrodniczą oraz społeczną dzieci i młodzieży. Realizacja zadania wpłynie na rozwój infrastruktury technicznej wsi.

- **Zakres prac**

- opracowanie dokumentacji technicznej,
- wyznaczenie i oznakowanie ścieżek,

- **Budżet projektu**

- kwota brutto 150 000,00 PLN

4. Termomodernizacja budynku świetlicy wiejskiej we wsi Koźyno

Świetlica wiejska wymaga termomodernizacji ze względu na zły stan techniczny budynku. Termomodernizacja budynku świetlicy wpłynie na przedłużenie „żywności” świetlicy wiejskiej oraz na poprawę energooszczędności, podniesie standard budynku, który stanowi miejsce spotkań mieszkańców wsi Koźyno, gdyż organizowane są tu imprezy okolicznościowe, zebrania wiejskie, wybory. Realizacja zadania przyczyni się do rozwoju infrastruktury technicznej miejscowości.

- **Zakres prac**

- opracowanie dokumentacji technicznej,
- wykończenie termomodernizacji budynku świetlicy,

- **Budżet projektu**

- kwota brutto 200 000,00 PLN

5.2. Źródła finansowania inwestycji

Źródła finansowania inwestycji mającej na celu:

1. Remont ogrodzenia i wykonanie zagospodarowania terenu Domu Opieki Społecznej „Arka” w Koźynie:

-Program Rozwoju Obszarów Wiejskich na lata 2007-2013

-Ministerstwo Kultury i Dziedzictwa Narodowego

-Urząd Marszałkowski Województwa Podlaskiego

Termin realizacji inwestycji : 2013 –2015

2. Przebudowa drogi powiatowej Koźyno – Stupniki:

- budżet gminy

- budżet powiatu

- budżet państwa

- budżet UE

Termin realizacji inwestycji : w latach 2015 – 2020

3. Tworzenie ścieżek przyrodniczych infrastruktury turystyczno – edukacyjnej:

- budżet gminy

- budżet UE

Termin realizacji inwestycji : w latach 2016 – 2018

4. Termomodernizacja budynku świetlicy wiejskiej we wsi Koźyno:

- budżet gminy

- budżet UE

Termin realizacji inwestycji : w latach 2017 – 2019

6. BIBLIOGRAFIA

1. Ewidencja ludności Urzędu Gminy Bielsk Podlaski
2. Ewidencja podatkowa Urzędu Gminy Bielsk Podlaski
3. Ewidencja działalności gospodarczej Urzędu Gminy Bielsk Podlaski
4. Dane statystyczne Powiatowego Urzędu Pracy w Bielsku Podlaskim
5. Ewidencja gruntów Starostwa Powiatowego w Bielsku Podlaskim
6. Projekt techniczny oraz kosztorys zagospodarowania DOS „Arka”
7. Strona internetowa Gminy Bielsk Podlaski: www.bielskpodlaski.pl

PRZEWODNICĄCY RADY


mgr inż. Walenty Galuszeński